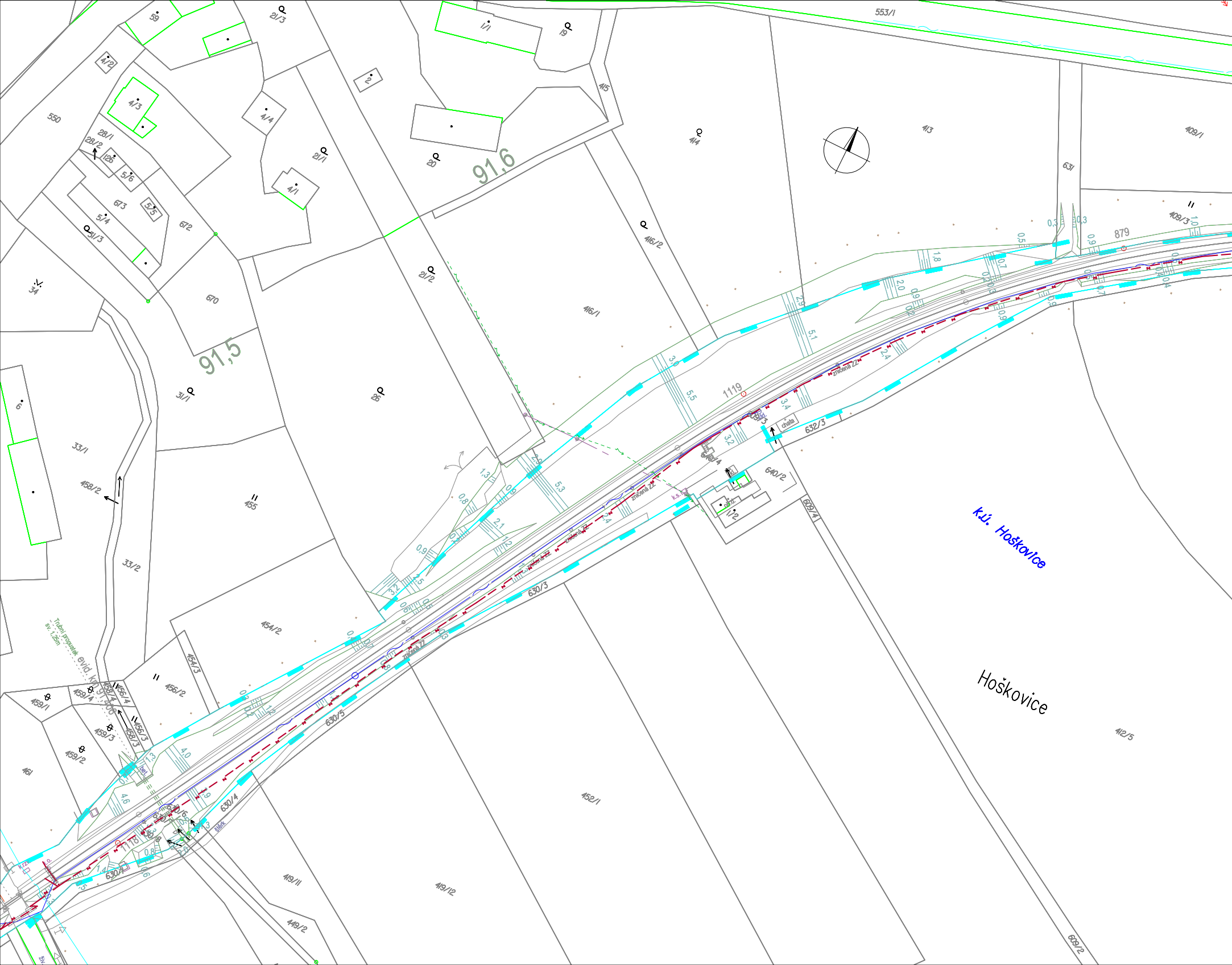

553/1
1/1
19
59
21/3
4/2
2
4/3
550
28/1
28/2
126
5/6
4/4
20
91,6
21/1
4/1
673
5/5
5/4
31/3
672
415
414
413
409/1
631
879
409/3
416/2
21/2
416/1
34
670
91,5
31/1
26
1119
6
33/1
458/2
455
chata
632/3
640/4
640/2
609/4
1/2
zničená 22
k.ú. Hoškovice
33/2
454/2
630/3
Trubní propustek
sv. 1,25m
evid. km
454/3
456/2
459/1
459/4
456/4
458/4
459/3
458/3
456/3
630/5
459/2
461
630/4
630/1
bet.
štěrk
452/1
Hoškovice
412/5
419/11
419/12
449/2
609/2

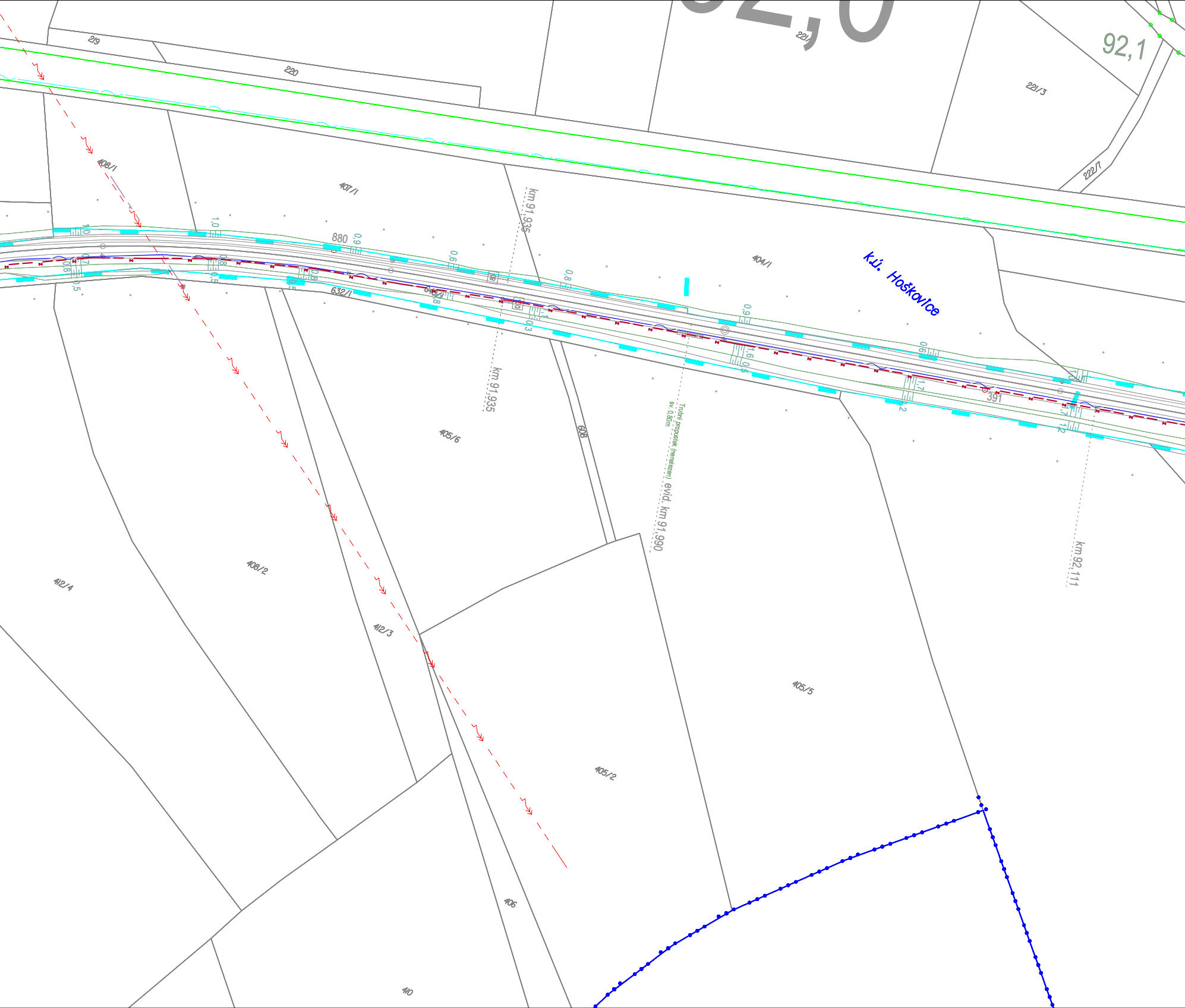
2,0
92,1
219
220
221/
221/3
222/7
408/1
407/1
880
632/1
404/1
k.ú. Hoškovice
km 91,935
km 91,935
405/6
608
Trubní propustek (nenalezen)
sv. 0,80m
evid. km 91,990
km 92,111
391
408/2
412/4
412/3
405/5
405/2
406
410

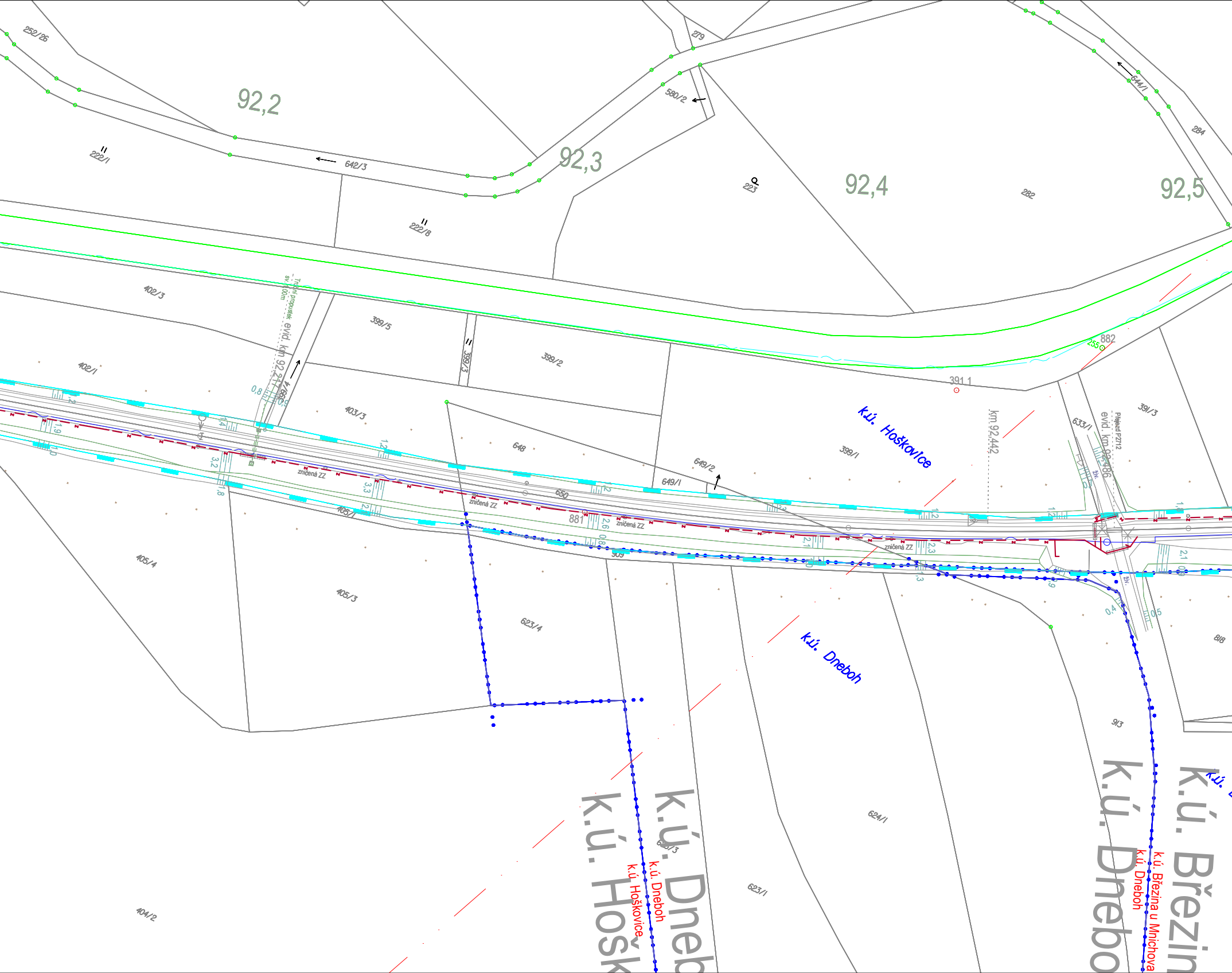
252/26
92,2
222/1
642/3
279
580/2
92,3
644/1
284
223
92,4
282
92,5
222/8
402/3
Trubní propustek sv. 100mm
evid. km 92,211
399/5
399/3
399/2
402/1
399/4
0,8
882
255
391,1
km 92,442
633/1
evid. km 92,486
Přejezd P2712
391/3
k.ú. Hoškovice
403/3
648
649/2
399/1
649/1
650
zničená ZZ
zničená ZZ
zničená ZZ
zničená ZZ
881
405/1
509
405/4
405/3
623/4
k.ú. Dneboh
818
913
624/1
623/3
623/1
404/2
k.ú. Hošk
k.ú. Hoškovice
k.ú. Dneboh
k.ú. Dneb
k.ú. Dnebo
k.ú. Dneboh
k.ú. Březina u Mnichova
k.ú. Březin
k.ú.

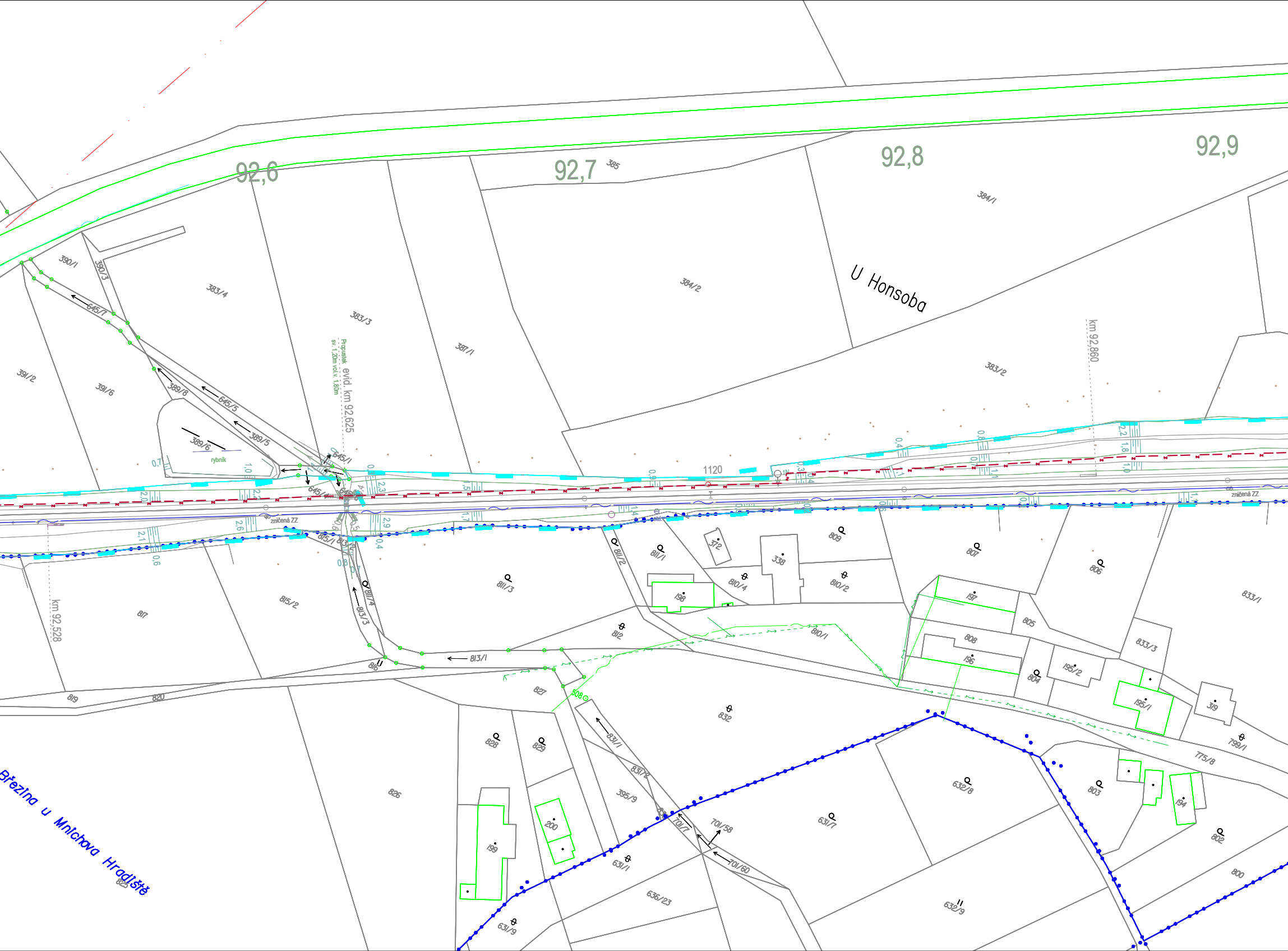
92,6
92,7
385
92,8
92,9
384/1
384/2
U Honsoba
383/4
383/3
387/1
383/2
390/1
390/3
645/7
391/2
391/6
389/8
645/5
389/5
389/6
rybník
Propustek sv. 1,20m vol.v. 1,80m
evid. km 92,625
km 92,860
1120
645/1
645/4
zničená ZZ
km 92,528
815/1
815/2
817
811/3
811/2
811/1
372
338
809
807
806
833/1
810/4
810/2
198
197
805
808
196
833/3
195/2
804
195/1
319
799/1
775/8
810/1
812
813/1
816
813/3
811/4
819
820
827
508
832
831/1
831/2
395/9
828
829
826
Březina u Mnichova Hradiště
825
199
200
632/8
631/7
701/58
701/60
701/7
631/1
636/23
631/9
632/9
803
194
802
800

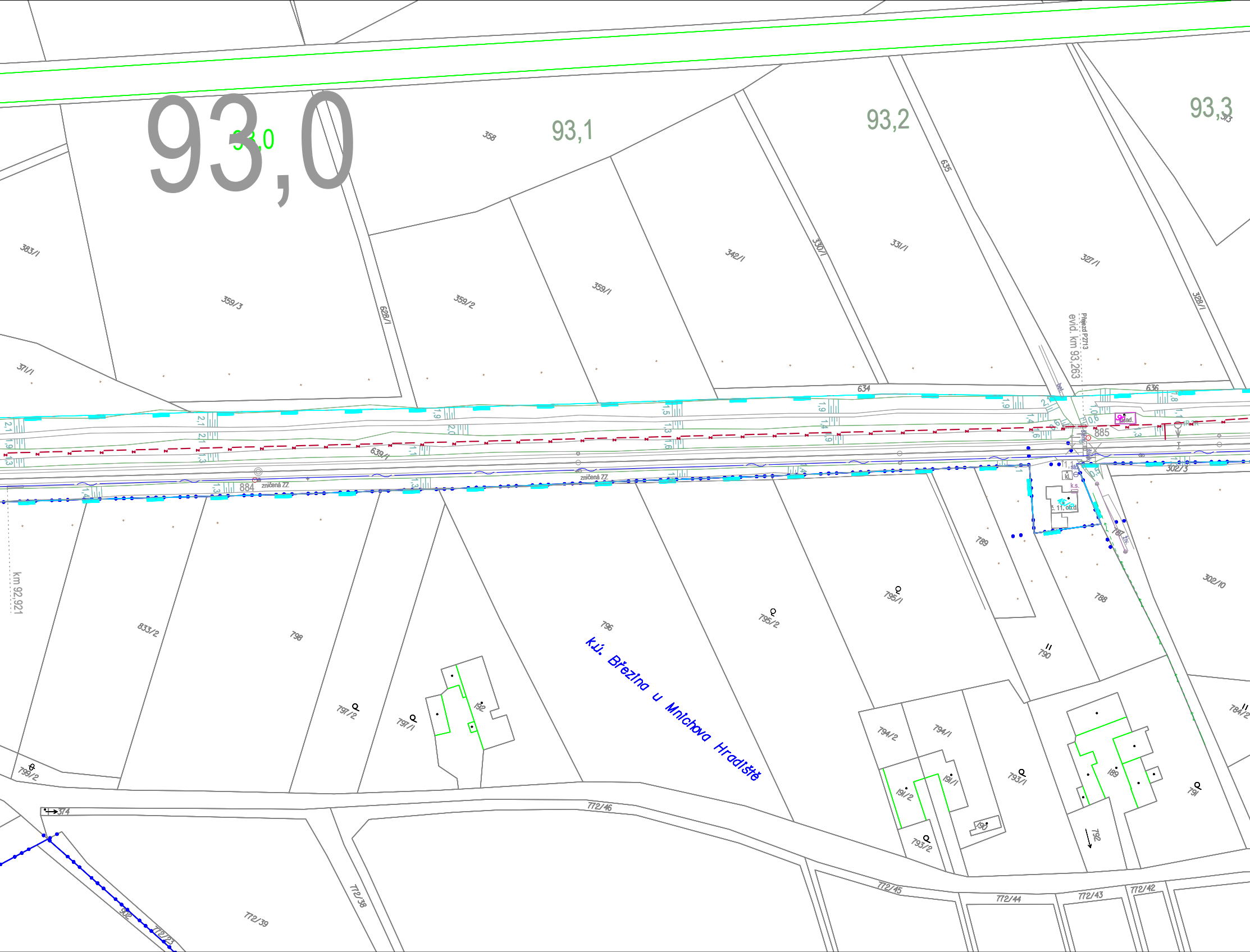
93,0
93,0
93,1
93,2
93,3
358
383/1
359/3
371/1
628/1
359/2
359/1
342/1
330/1
331/1
635
327/1
328/1
Přejezd P2713
evid. km 93,263
634
636
639/1
884
zničená ZZ
zničená ZZ
885
302/3
km 92,921
833/2
798
796
k.ú. Březina u Mnichova Hradiště
795/2
795/1
789
788
302/10
790
797/2
797/1
192
794/2
794/1
191/1
191/2
793/1
190
793/2
189
792
791
784/2
799/2
374
772/46
772/45
772/44
772/43
772/42
772/38
772/39
902
772/23
č. 11, ob.d.
kl.
k.s.
ad.

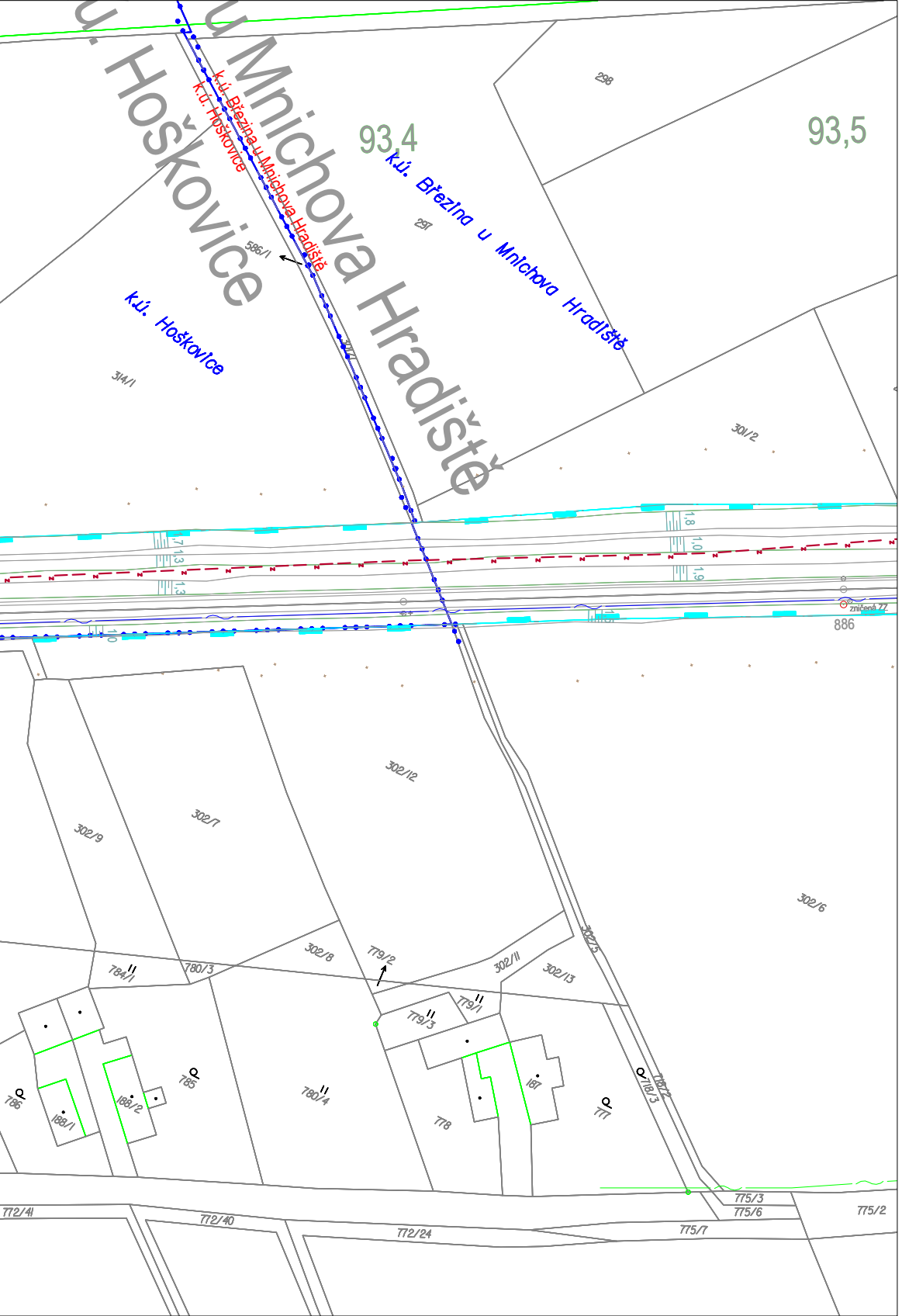
u Mnichova Hradiště
u. Hoškovice
k.ú. Březina u Mnichova Hradiště
k.ú. Hoškovice
k.ú. Březina u Mnichova Hradiště
k.ú. Hoškovice
93,4
93,5
298
297
586/1
314/1
301/2
302/12
302/7
302/9
302/6
302/8
779/2
302/11
302/13
302/5
784/1
780/3
779/3
779/1
780/4
785
786
788/1
788/2
778
187
777
718/3
718/2
775/3
775/6
775/2
775/7
772/41
772/40
772/24
886
zničené ZZ
1,8
1,0
1,9
1,3

Seznam PS a SO stavby:

PS 101	TK a HDPE trubky v t.ú. ŽST Bakov nad Jizerou - ŽST Mnichovo Hradiště
PS 102	TK a HDPE trubky v t.ú. ŽST Mnichovo Hradiště - ŽST Loukov u Mnichova Hradiště
PS 103	TK a HDPE trubky v t.ú. ŽST Loukov u Mnichova Hradiště - ŽST Příšovice
PS 104	TK a HDPE trubky v t.ú. ŽST Příšovice - ŽST Turnov
PS 201	DOK ŽST Bakov nad Jizerou - ŽST Turnov

LEGENDA PROJEKTOVANÝ STAV:

- Nově navrhovaná kabelová trasa v rámci předmětné stavby
- Kabelová trasa v rámci jiné stavby využitá pro zafouknutí DOK

LEGENDA STÁVAJÍCÍCH INŽENÝRSKÝCH SÍTÍ:

- SDĚLOVACÍ KABELY
- NN KABELY PODZEMNÍ
- VN KABELY PODZEMNÍ
- NN KABELY NADZEMNÍ
- VN KABELY NADZEMNÍ
- VVN KABELY NADZEMNÍ
- VODOVOD
- KANALIZACE
- NTL PLYNOVOD
- STL PLYNOVOD
- VTL PLYNOVOD

▨ pozemek ČD - převod na SŽDC v rámci ÚMVŽST

▨ pozemek ČD - bez převodu na SŽDC v rámci ÚMVŽST

			ČÍSLO SOUPRAVY:
Č. ZMĚNY	DATUM	POPIS REVIZE	

HLAVNÍ INŽENÝR	Ing. Roman Skoták
ODPOVĚDNÝ PROJ.	Jiří Kučera
VYPRACOVAL	Jiří Kučera
KONTROLOVAL	Ing. Jiří Šipr
ČÍS. ZAKÁZKY	17011

IXPROJEKTA

IXPROJEKTA s.r.o.
Heršpická 813/5
639 00 Brno - Štýřice

INVESTOR:	SŽDC, s.o., Dlážděná 1003/7, 110 00 Praha 1	KRAJ/ÚŘAD	Středočeský, Liberecký
OBJEDNAVATEL:	SŽDC, s.o., Stavební správa západ, Sokolovská 278/1955, 190 00 Praha 9	LOKALITA	-
NÁZEV OBJEKTU:	Výstavba DOK v traťovém úseku Bakov nad Jizerou – Turnov C. SITUACE STAVBY	FORMÁT	11x A4
		MĚŘÍTKO	1:1000
		DATUM	12/2017
		STUPEŇ	PD (DÚR)
NÁZEV PŘÍLOHY:	Situace stavby v JŽM 1:1.000, list 8	ČÁST DOKUM.: C.3	PŘÍLOHA: 08